



Piano di Emergenza Comune di Sizzano

Provincia di Pavia

Carta di dettaglio del Rischio di Esondazione
Località Casatico **Scenario ES_01**

Scala grafica

Approvato con DCC n. del .././2017


Aggiornamento: OTTOBRE 2017

Dr. geologo Cristina Iarabek


CRITICITA' MODERATA

LEGENDA


ZONA DI PERICOLOSITA' PER ESONDAZIONE


 Possibile area di esondazione **Ee**

POTENZIALI BERSAGLI IN AREA DI RISCHIO


 fabbricato coinvolgibile: alto rischio (**3** n° civico)

 fabbricato coinvolgibile: medio rischio (**3** n° civico)


 fabbricato coinvolgibile: basso rischio (**3** n° civico)


 fabbricato potenzialmente isolato (**3** n° civico)

Viabilità coinvolgibile **Via Casatico, via dell'Oratorio**

Reti Tecnologica coinvolgibile 


STRUTTURE E SUPERFICI STRATEGICHE

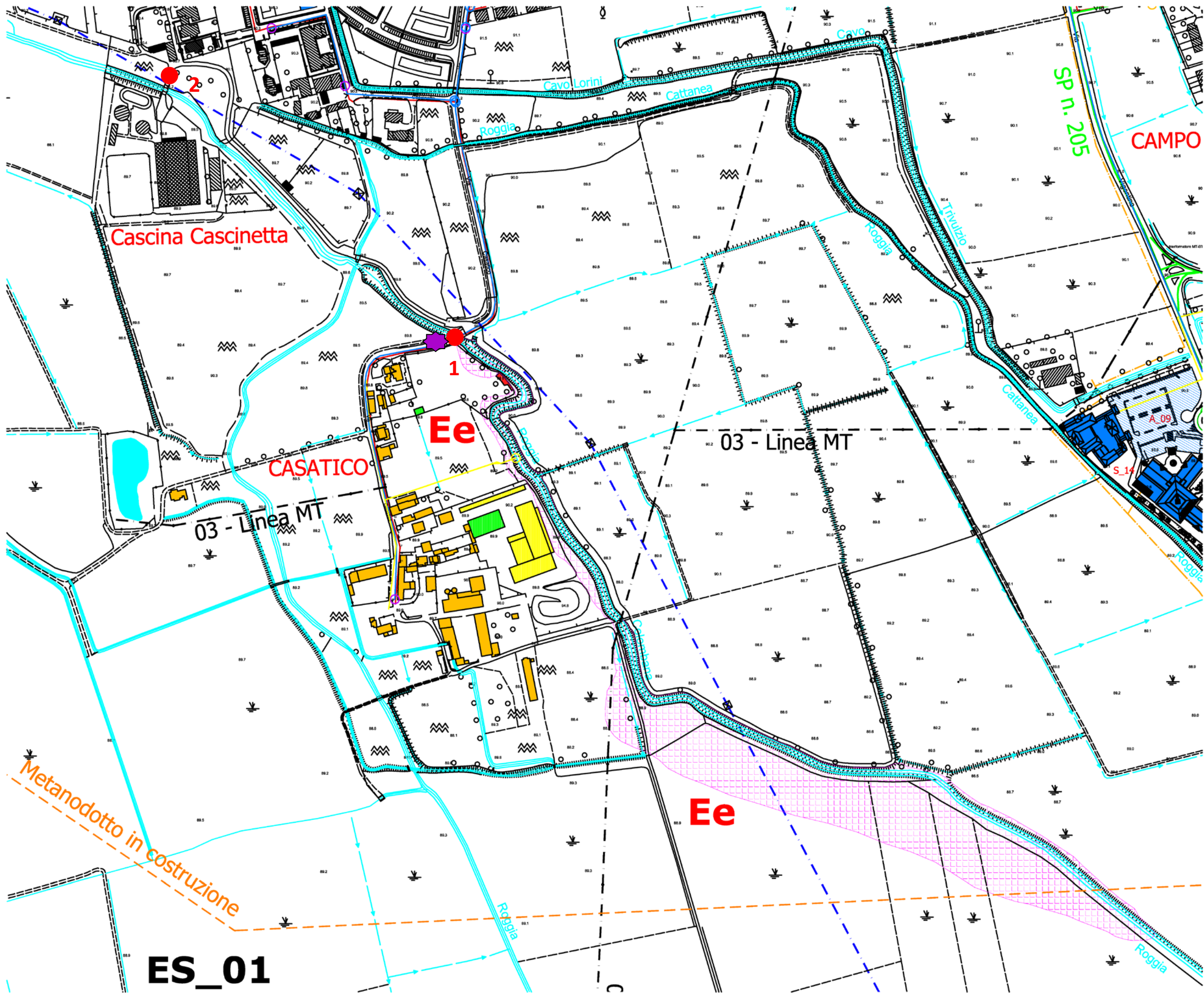
 Area di Accoglienza (**A_01**)

 Area di Attesa (**A_09**)

 STRUTTURA STRATEGICA (**S_01**)

ATTIVITA' IN FASE DI ATTENZIONE

 **1** Punti di controllo idraulico



ES_01